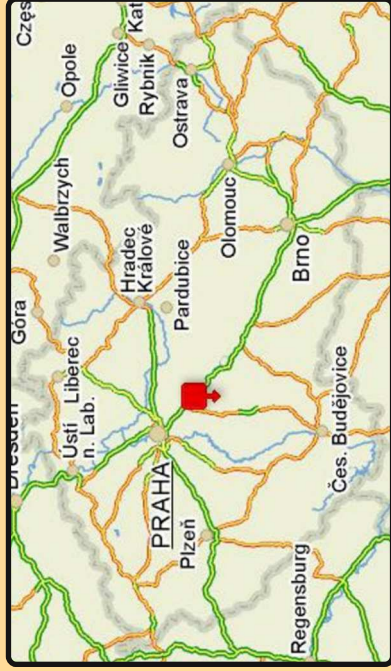


Charakteristika



Jižně od Prahy se rozkládá nejmenší chráněná krajinná oblast naší republiky - Blaník. Důvodem vzniku byla ochrana harmonické, vyvážené krajiny Středních Čech, jejíž ústřední dominantou je památná hora Blaník. Základní charakteristikou oblasti je mozaikovitě střídání lesních celků, polí, luk a menších rybníků s vhodně začleněnou zástavbou obcí.

Centrem oblasti je zalesněný masiv Velkého a Malého Blaníku, tvořený ortolunami. Ve vrcholových partiích Velkého a Malého Blaníku se zachovaly původní bučiny se smíšenými suťovými lesy, dnes chráněny jako přírodní rezervace. Přírozenou osou oblasti je říčka Blanice, tekoucí z jihu na sever. Blanice je příkladem neregulovaného meandrujícího toku s přirozeným vodním režimem pravidelných záplav. Díky tomu se v nivě Blanice uchovala společenstva nivních luk a vrbových křovin. Vzácná květena se vyskytuje na rašelinných a podmáčených loukách a na mokřadech při rybnících.

Oblast si dodnes uchovala neopakovatelný kolorit typické české krajiny na rozhraní středních Čech a Českomoravské vrchoviny. V sídlech nalezneme lidové chalupy, statky i vesnické zámečky. Dominantami sídel jsou sakrální stavby - kostely, v menších sídlech kapličky. Volná krajina je protkána sítí polních cest, alejí a rozcestí s křížky.

Blaník je populární jako významná česká hora opředená starobylými pověstmi o blaničských rytířích. Blaničká pověst spolu s přírodními a kulturními hodnotami krajiny jsou atraktivní z hlediska rekreace a turistiky, čemuž odpovídá zvyšující se turistický ruch.

Nejcennějším kladem krajiny pod Blaníkem je fakt, že je stále živa, udržovaná pro příští generace prací zemědělců, lesníků, obyvatele vesnic a městec.

Základní údaje



ROZLOHA:

41 km²

GEOGRAFICKÁ ORIENTACE:

49° 36' - 49° 40' N, 14° 48' - 14° 56' E

NADMOŘSKÁ VÝŠKA:

360 m (Blanice u Ostrova) - 638 m (Velký Blaník)

VYHLÁŠENÍ:



výnosem MK ČR č.j. 17 332/1981

MALOPLOŠNÁ ZVLÁŠTĚ CHRÁNĚNÁ ÚZEMÍ V CHKO:

- 3 přírodní rezervace (Velký Blaník, Malý Blaník, Podleší)
- 2 přírodní památky (Částrovické rybníky, Rybník Louňov)

CHKO Blaník

- nádherná příroda
- legendární vrch opředený pověstmi
- rozhledna s občerstvením
- interaktivní naučná stezka



Úloha: Informační leták
Předmět: K153KAPR, FS, ČVUT
Autor: © Martin SETNICKA, 2009
Zpracováno v programu Scribus 1.3.3.12
Použité texty a obrázky z www stránek:
<http://www.blanik.ochranaprirody.cz/>
<http://www.blanicti-rytiri.cz/>
<http://www.mapy.cz/>