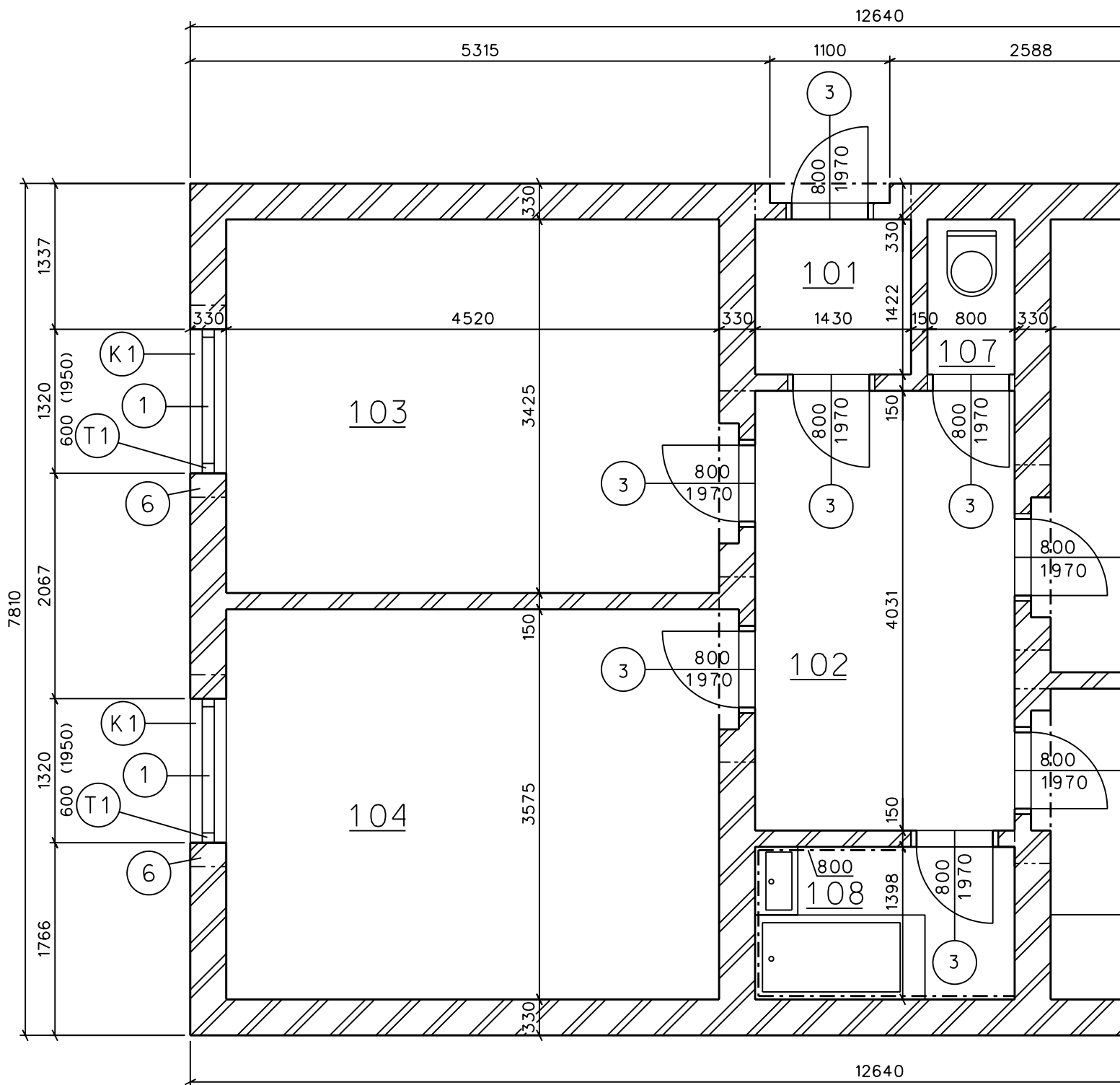
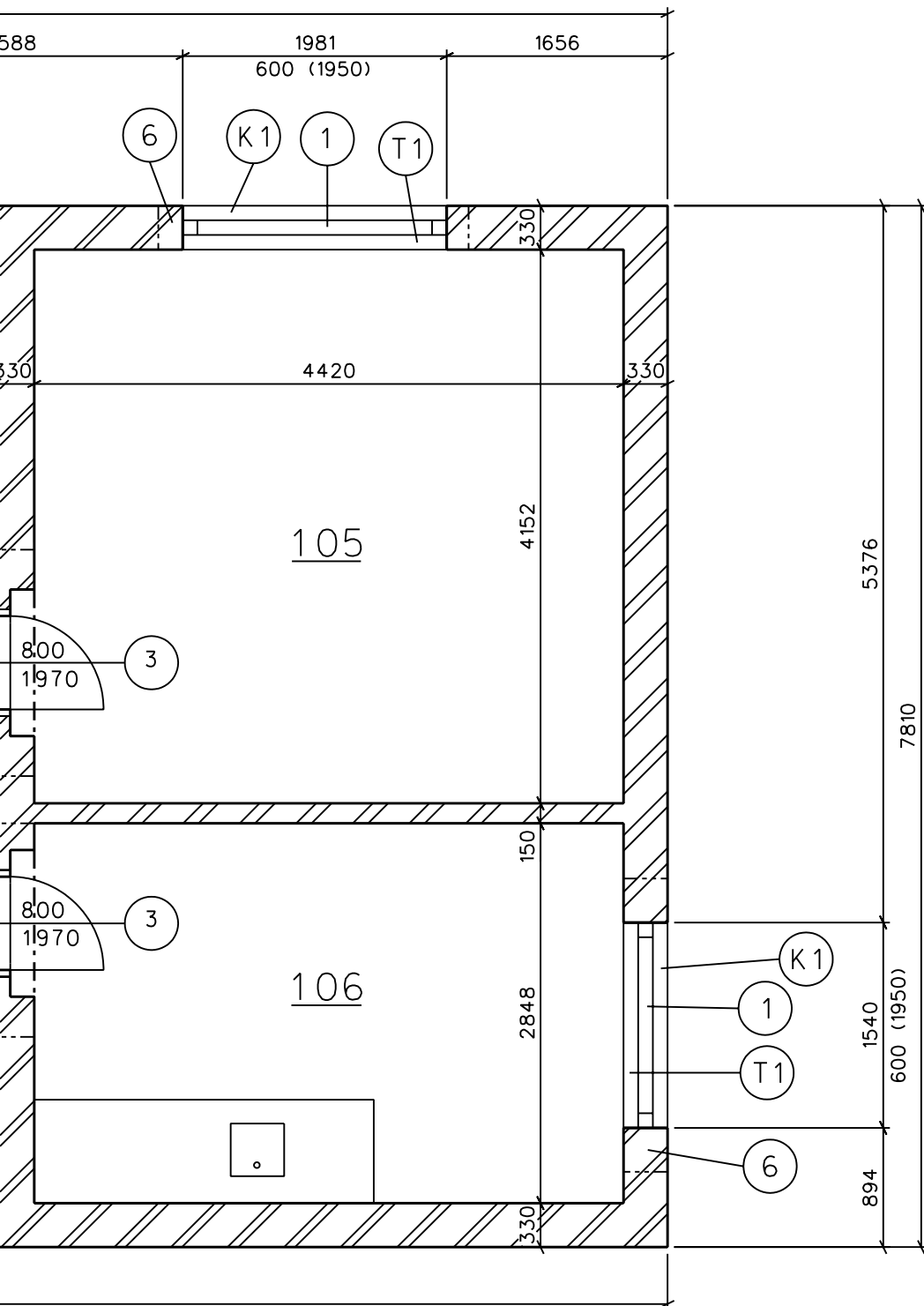


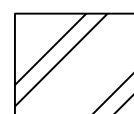
# TABULKA MÍSTNOSTÍ : :

| Číslo | Název    | Plocha               | Podlaha | Pozn. |
|-------|----------|----------------------|---------|-------|
| 101   | Předsíň  | 2,03 m <sup>2</sup>  | beton   |       |
| 102   | Chodba   | 9,82 m <sup>2</sup>  | dřevo   |       |
| 103   | Pracovna | 15,47 m <sup>2</sup> | dřevo   |       |
| 104   | Pokoj    | 16,16 m <sup>2</sup> | dřevo   |       |
| 105   | Pokoj    | 18,35 m <sup>2</sup> | dřevo   |       |
| 106   | Kuchyně  | 12,59 m <sup>2</sup> | dlažba  |       |
| 107   | Záchod   | 1,14 m <sup>2</sup>  | dlažba  |       |
| 108   | Koupelna | 3,32 m <sup>2</sup>  | dlažba  |       |





LEGENDA :



Zdivo

Název výkresu:

PŮDORYS PŘÍZEMÍ

Kanceláře HZS Benešov, č. p. 1816

Obec: Benešov

Okres: Benešov

Vyhotovil: SETNIČKA Martin

Kruh: G3 - 63

Datum: 10. 12. 2007

Měřítko: 1:50